

## 1 localisation

canton  commune  code   
lieu  précision   
nom

## 2 description

piédestal   
socle   
tablette   
matériaux   
géologie   
dimensions   
dé   
fût   
croisillon   
type   
détails   
datation  état  Typologie

## 3 iconographie







inscription  date   
blason   
écots, bubons, feuillages   
statuaire

## 4 historique

histoire

plan terrier  cadastre napoléonien

**5 illustrations**



**6 références**

LouisBernard

## 1 localisation

canton  commune  code   
lieu  précision   
nom

## 2 description

piédestal   
socle   
tablette

matériaux   
géologie

dimensions

dé   
date

fût

croisillon

type

détails

datation  état  Typologie

## 3 iconographie

inscription  date

blason

écots, bubons, feuillages

statuaire

## 4 historique

histoire

plan terrier  cadastre napoléonien

**5 illustrations**



**6 références**

LouisBernard  
CHALENDARD Marius, La pierre gravée de La Ricamarie : il s'agit probablement d'un fût de croix de 1597, 1966,  
n° 62, pp. 38-39  
clichésJV

## 1 localisation

canton  commune  code   
lieu  précision   
nom

## 2 description

piédestal   
socle   
tablette   
matériaux   
géologie   
dé   
dimensions   
fût   
détails   
croisillon   
type   
datation  état  Typologie

## 3 iconographie






inscription  date   
blason   
écots, bubons, feuillages   
statuaire

## 4 historique

histoire 1378 : versus la croix (AD42 B1871 f°45)  
croix XVIe cf Thiollier p82 "au sommet de la montée de la Croix-de-l'Orme, à la place où s'élevait naguère encore une jolie croix sculptée du XVI e siècle  
La croix se situait au carrefour de la voie Le Puy-en-Velay/Saint-Etienne (Toulouse/Lyon) x La Béraudière/Solaure

plan terrier  cadastre napoléonien

**5 illustrations**



**6 références**

Thiollier p82  
Dufour  
AD42 cadastre 1842

## 1 localisation

canton  commune  code   
lieu  précision   
nom

## 2 description

piédestal   
socle   
tablette   
matériaux   
géologie   
dé   
dimensions   
fût   
détails   
croisillon   
type   
datation  état  Typologie

## 3 iconographie


inscription  date   
blason   
écots,  
bubons,  
feuillages   
statuaire

## 4 historique

histoire

plan terrier  cadastre napoléonien

**5 illustrations**



**6 références**

clichés2022 JV





## 1 localisation

canton  commune  code   
lieu  précision   
nom

## 2 description

piédestal   
socle   
tablette   
matériaux   
géologie   
dimensions   
dé   
fût   
croisillon   
type   
datation  état  Typologie   
détails

## 3 iconographie







inscription  date   
blason   
écots,  
bubons,  
feuillages   
statuaire

## 4 historique

histoire

plan terrier  cadastre napoléonien

**5 illustrations**



**6 références**

clichés2022 JV

## 1 localisation

canton  commune  code   
lieu  précision   
nom

## 2 description

piédestal   
socle   
tablette   
matériaux   
géologie   
dé   
dimensions   
fût   
détails   
croisillon   
type   
datation  état  Typologie

## 3 iconographie

inscription  date   
blason   
écots, bubons, feuillages   
statuaire

## 4 historique

histoire

plan terrier  cadastre napoléonien

5 illustrations



6 références

LouisBernard

## 1 localisation

canton  commune  code   
lieu  précision   
nom

## 2 description

piédestal   
socle   
tablette

matériaux   
géologie

dé   
fût   
croisillon   
type

dimensions   
détails

datation  état  Typologie

## 3 iconographie

inscription  date   
blason   
écots,  
bubons,  
feuillages   
statuaire

## 4 historique

histoire

plan terrier  cadastre napoléonien

**5 illustrations**



**6 références**

AD42 cadastre 1826  
clichés2022 EC

## 1 localisation

canton  commune  code   
lieu  précision   
nom

## 2 description

piédestal   
socle   
tablette   
matériaux   
géologie   
dimensions   
dé   
fût   
croisillon   
détails   
type   
datation  état  Typologie

## 3 iconographie

inscription  date   
blason   
écots, bubons, feuillages   
statuaire

## 4 historique

histoire

plan terrier  cadastre napoléonien

5 illustrations



6 références

Louis Bernard : Les croix du Forez  
cliché 2022 EC



## 1 localisation

canton  commune  code   
lieu  précision   
nom

## 2 description

piédestal   
socle   
tablette   
matériaux   
géologie   
dé   
dimensions   
fût   
détails   
croisillon   
type   
datation  état  Typologie

## 3 iconographie



inscription  date   
blason   
écots, bubons, feuillages   
statuaire

## 4 historique

histoire représentée sur 1 plan

plan terrier  cadastre napoléonien

**5 illustrations**



**6 références**

archives Saint-Etienne : 1F1 214 1767 f°1

## 1 localisation

canton  commune  code   
lieu  précision   
nom

## 2 description

piédestal   
socle   
tablette   
matériaux   
géologie   
dé   
dimensions   
fût   
détails   
croisillon   
type   
datation  état  Typologie

## 3 iconographie






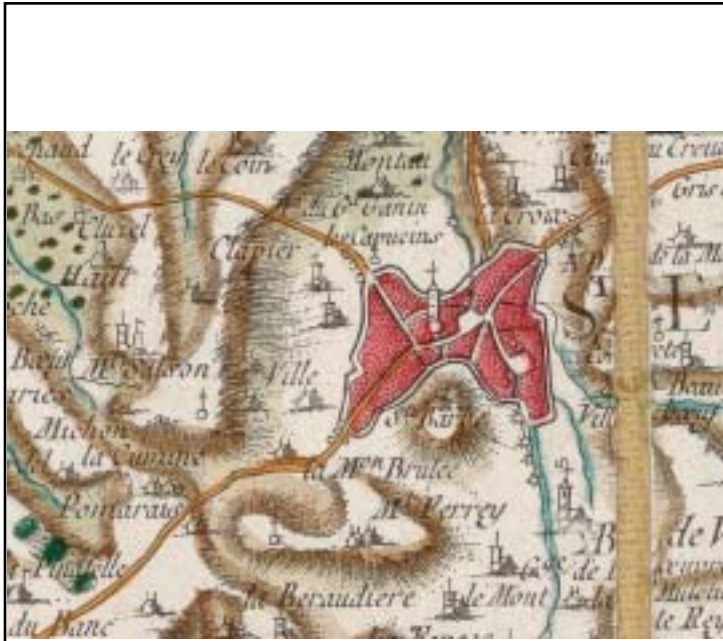
inscription  date   
blason   
écots, bubons, feuillages   
statuaire

## 4 historique

histoire

plan terrier  cadastre napoléonien

**5 illustrations**



**6 références**

BNF carte de Cassini 1780



## 1 localisation

canton	19 Saint-Etienne	commune	Saint-Etienne	code	StE2
lieu	rue Marcel Sembat	précision			
nom					

## 2 description

piédestal	socle maçonné tablette monolithe à cavets	matériaux	pierre/métal		
socle		géologie	grès		
tablette		dimensions			
dé	cubique mouluré aux angles		détails		
fût	cylindrique surmonté d'un chapiteau cubique				
croisillon	fer				
type	carrefour				
datation	XVIIIe	état	modifiée	Typologie	AV

## 3 iconographie

inscription		date	
blason			
écots, bubons, feuillages			
statuaire			

## 4 historique

histoire			
----------	--	--	--

plan terrier		cadastre napoléonien	
--------------	--	----------------------	--

**5 illustrations**



**6 références**

clichés2022 EC



## 1 localisation

canton	19 Saint-Etienne	commune	Saint-Etienne	code	StE3
lieu	église Notre Dame	précision			
nom					

## 2 description

piédestal	socle maçonné tablette chanfreinée	matériaux	pierre/métal		
socle		géologie	grès		
tablette		dimensions			
dé	cubique		détails		
fût	tronconique tore à la base et au sommet ; chapiteau				
croisillon					
type	place				
datation	XVIIe/XVIIIe	état	modifiée	Typologie	H1

## 3 iconographie


inscription		date	
blason			
écots, bubons, feuillages			
statuaire			

## 4 historique

histoire			
----------	--	--	--

plan terrier		cadastre napoléonien	
--------------	--	----------------------	--

**5 illustrations**



**6 références**

clichés GS 2014



## 1 localisation

canton  commune  code   
lieu  précision   
nom

## 2 description

piédestal   
socle   
tablette   
matériaux   
géologie   
dé   
dimensions   
fût   
détails   
croisillon   
type   
datation  état  Typologie

## 3 iconographie

inscription  date   
blason   
écots, bubons, feuillages   
statuaire

## 4 historique

histoire 

Le 28 décembre 1410, Jean Paulat cède à la bourgade Saint-Étienne de Furan un terrain enclavé entre les deux bras de la rivière le Furan.

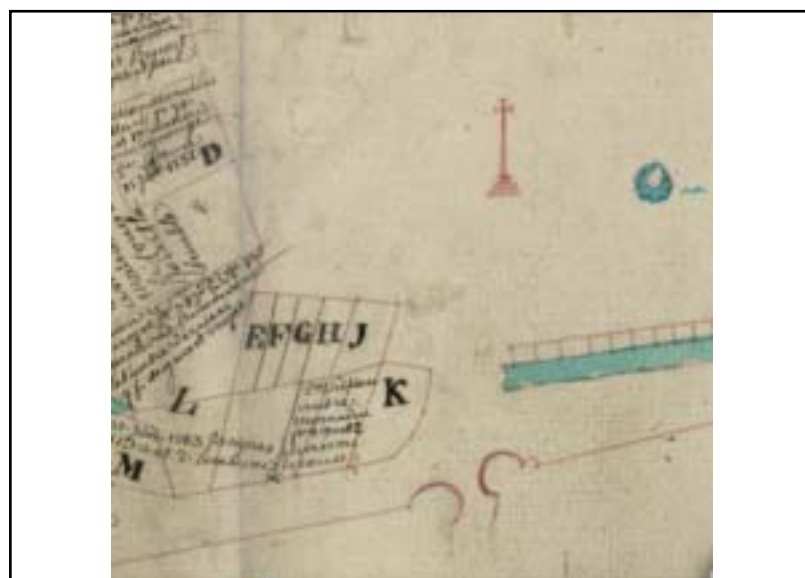

Sur ce lieu, le Pré de la Foyre, fut érigée en remplacement de la « Croix Dorée » la croix « Merveille du Royaume » le 11 août 1595. Le Pré de la Foyre accueille des marchés hebdomadaires où les paysans viennent écouler leur maigres récoltes. Jusqu'en 1793 ce lieu s'appelle le Pré de la Foyre puis Pré de la Foire. (oeuvres complètes de Chapelon) disparue ; construite en 1711 a disparu ; gravure sur acier à la bibliothèque de la ville ; elle remplaçait une croix de 1595 qui elle-même remplaçait une croix détruite par un protestant ; son père Jean Nesmond s'engagea pour le faire libérer à rétablir une croix à ses frais. La pierre de cette croix fut extraite de la carrière de Rion, près de la Terrasse.

Débutant par le sermon du Père Bonnaud le 8 septembre 1711, cette mission se poursuit en l'église Saint-Étienne avec l'intervention de neuf Pères Jésuites. C'est à cette occasion que l'on a rétabli la Croix du Pré de la Foire érigée en 1595 et disparue. Cette croix en pierre de 2,5 m de haut fut bénie le 10 octobre 1711, la veille de la clôture de la Mission. Elle fut abattue le 7 mai 1793 au moment de la Terreur.

plan terrier

cadastre napoléonien

## 5 illustrations



## 6 références

oeuvres complètes de Chapelon  
Louis Bernard : Les croix du Forez  
archives Saint-Etienne MS2 f°21 ; 1767 ; archives Saint-Etienne 1F1 214 ; 1767/1891  
THIOLLIERE Eloi, Gloire et déboires des croix du Pré de la Foire, 1988, n° 149, pp. 19-21

## 1 localisation

canton  commune  code   
lieu  précision   
nom

## 2 description

piédestal   
socle   
tablette   
matériaux   
géologie   
dé   
dimensions   
fût   
détails   
croisillon   
type   
datation  état  Typologie

## 3 iconographie

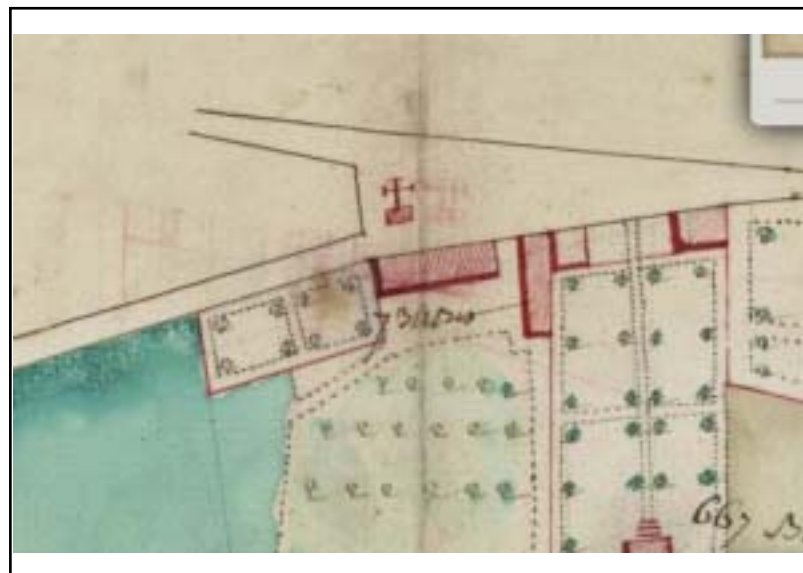
inscription  date   
blason   
écots, bubons, feuillages   
statuaire

## 4 historique

histoire

plan terrier  cadastre napoléonien

## 5 illustrations



## 6 références

archives Saint-Etienne MS2 1767/1773 f°28  
archives Saint-Etienne 1F1 213 1767 f°1  
archives Saint-Etienne 1F1 214 1767 f°1  
archives Saint-Etienne 1F1 route 4  
BNF carte de Cassini 1780

## 1 localisation

canton  commune  code   
lieu  précision   
nom

## 2 description

piédestal   
socle   
tablette   
matériaux   
géologie   
dé   
dimensions   
fût   
détails   
croisillon   
type   
datation  état  Typologie

## 3 iconographie






inscription  date   
blason   
écots, bubons, feuillages   
statuaire

## 4 historique

histoire

plan terrier  cadastre napoléonien

## 5 illustrations



## 6 références

BNF carte de Cassini 1780  
FAUCONNIER, Rue Croix-Courette, 1964, n° 55, p. 96

## 1 localisation

canton  commune  code   
lieu  précision   
nom

## 2 description

piédestal   
socle   
tablette   
matériaux   
géologie   
dé   
dimensions   
fût   
détails   
croisillon   
type   
datation  état  Typologie

## 3 iconographie






inscription  date   
blason   
écots,  
bubons,  
feuillages   
statuaire

## 4 historique

histoire présente sur le plan 1767/1773 f°54

plan terrier  cadastre napoléonien

**5 illustrations**



**6 références**

archives Saint-Etienne MS2 : livre de plans et cartes adaptées qui constatent les mandements et directes de Saint-Etienne à la forme de la rénovation faite de 1767 à 1773



## 1 localisation

canton	19 Saint-Etienne	commune	Saint-Etienne	code	StE8
lieu	quartier Clapier	précision	chemin de st etienne à roche la molière		
nom					

## 2 description

piédestal socle tablette		matériaux			
		géologie			
dé		dimensions			
fût		détails			
croisillon					
type	carrefour				
datation	XVIIIe	état	disparue	Typologie	NR

## 3 iconographie








inscription		date	
blason			
écots, bubons, feuillages			
statuaire			

## 4 historique

histoire	présente sur le plan 1767/1773 f°54		
----------	-------------------------------------	--	--

plan terrier		cadastre napoléonien	
--------------	--	----------------------	--

**5 illustrations**



**6 références**

archives Saint-Etienne MS2 : livre de plans et cartes adaptées qui constatent les mandements et directes de Saint-Etienne à la forme de la rénovation faite de 1767 à 1773

## 1 localisation

canton	19 Saint-Etienne	commune	Saint-Etienne	code	StE9
lieu	Crêt de la Croix	précision	entre le grand gonnet, le Furan, la Monta et le crest de la Croix (crêt de Roc)		
nom					

## 2 description

piédestal		matériaux			
socle		géologie			
tablette		dimensions			
dé		détails			
fût					
croisillon					
type	carrefour				
datation	XVIIIe	état	disparue	Typologie	NR

## 3 iconographie

inscription		date	
blason			
écots, bubons, feuillages			
statuaire			

## 4 historique

histoire	représentée sur plusieurs plans
----------	---------------------------------

plan terrier		cadastre napoléonien	
--------------	--	----------------------	--

## 5 illustrations



## 6 références

archives Saint-Etienne MS2 : livre de plans et cartes adaptées qui constatent les mandements et directes de Saint-Etienne à la forme de la rénovation faite de 1767 à 1773 ; f°143  
archives Saint-Etienne : 1F1 213 1767 f°1  
archives Saint-Etienne : 1F1 214 1767 f°2

## 1 localisation

canton	<input type="text" value="16 Saint-Etienne"/>	commune	<input type="text" value="Saint-Genest-Lept"/>	code	<input type="text" value="SGL1"/>
lieu	<input type="text" value="Mont Salson"/>	précision	<input type="text"/>		
nom	<input type="text"/>				

## 2 description

piédestal socle tablette	<input type="text"/>	matériaux	<input type="text"/>		
dé	<input type="text"/>	géologie	<input type="text"/>		
fût	<input type="text"/>	dimensions	<input type="text"/>		
croisillon	<input type="text"/>	détails	<input type="text"/>		
type	<input type="text" value="hauteur"/>				
datation	<input type="text" value="XVIIIe"/>	état	<input type="text" value="disparue"/>	Typologie	<input type="text" value="NR"/>

## 3 iconographie






inscription	<input type="text"/>	date	<input type="text"/>
blason	<input type="text"/>		
écots, bubons, feuillages	<input type="text"/>		
statuaire	<input type="text"/>		

## 4 historique

histoire	<input type="text" value="présente sur cassini"/>
----------	---

plan terrier	<input type="text"/>	cadastre napoléonien	<input type="text"/>
--------------	----------------------	----------------------	----------------------

5 illustrations



6 références

Carte de Cassini



## 1 localisation

canton	16 Saint-Etienne	commune	Saint-Genest-Lept	code	SGL2
lieu		précision	au nord est du bourg		
nom					

## 2 description

piédestal socle tablette		matériaux			
		géologie			
dé		dimensions			
fût		détails			
croisillon					
type	village				
datation	XVIIIe	état	disparue	Typologie	NR

## 3 iconographie






inscription		date	1767
blason			
écots, bubons, feuillages			
statuaire			

## 4 historique

histoire	présente sur le plan 1767/1773 f°57		
----------	-------------------------------------	--	--

plan terrier		cadastre napoléonien	
--------------	--	----------------------	--

## 5 illustrations



## 6 références

archivesst etienne MS2 : livre de plans et cartes adaptées qui constatent les mandements et directes de Saint-Priest à la forme de la rénovation faite de 1767 à 1773



## 1 localisation

canton  commune  code   
lieu  précision   
nom

## 2 description

piédestal   
socle   
tablette

matériaux   
géologie

dé   
fût   
croisillon   
type

dimensions

détails

datation  état  Typologie

## 3 iconographie

inscription  date

blason

écots, bubons, feuillages

statuaire

## 4 historique

histoire

plan terrier  cadastre napoléonien

**5 illustrations**



**6 références**

AD42 cadastre 1825  
clichés2022 EC

## 1 localisation

canton  commune  code   
lieu  précision   
nom

## 2 description

piédestal   
socle   
tablette   
matériaux   
géologie   
dé   
dimensions   
fût   
détails   
croisillon   
type   
datation  état  Typologie

## 3 iconographie







inscription  date   
blason   
écots, bubons, feuillages   
statuaire

## 4 historique

histoire

plan terrier  cadastre napoléonien

**5 illustrations**



**6 références**

Dufour  
AD42 cadastre 1825

## 1 localisation

canton  commune  code   
lieu  précision   
nom

## 2 description

piédestal   
socle  
tablette  
matériaux   
géologie   
dimensions   
dé   
fût   
croisillon   
type   
datation  état  Typologie   
détails

## 3 iconographie




inscription  date   
blason   
écots,  
bubons,  
feuillages   
statuaire

## 4 historique

histoire

plan terrier  cadastre napoléonien

**5 illustrations**



**6 références**

cliché GS 2022



## 1 localisation

canton  commune  code   
lieu  précision   
nom

## 2 description

piédestal   
socle   
tablette

matériaux   
géologie

dé   
fût   
croisillon

dimensions

détails

type

datation  état  Typologie

## 3 iconographie

inscription  date

blason

écots, bubons, feuillages

statuaire

## 4 historique

histoire

plan terrier  cadastre napoléonien

**5 illustrations**



**6 références**

Clichés J. Verrier 2021



## 1 localisation

canton  commune  code   
lieu  précision   
nom

## 2 description

piédestal  matériaux   
socle  géologie   
tablette   
dé  dimensions   
fût  détails   
croisillon   
type   
datation  état  Typologie

## 3 iconographie

inscription  date   
blason   
écots, bubons, feuillages   
statuaire

## 4 historique

histoire

plan terrier  cadastre napoléonien

**5 illustrations**



**6 références**

Clichés Jean-Paul HENRY ; responsable de la Commission racines au sein de l'Association des Amis de St Victor  
Armorial Revel BNF et SHA Diana

## 1 localisation

canton  commune  code   
lieu  précision   
nom

## 2 description

piédestal   
socle  
tablette  
matériaux   
géologie   
dé   
dimensions   
fût   
détails   
croisillon   
type   
datation  état  Typologie

## 3 iconographie






inscription  date   
blason   
écots,  
bubons,  
feuillages   
statuaire

## 4 historique

histoire

plan terrier  cadastre napoléonien

**5 illustrations**



**6 références**

Clichés J. Verrier 2021



## 1 localisation

canton  commune  code   
lieu  précision   
nom

## 2 description

piédestal   
socle   
tablette

matériaux   
géologie

dimensions

dé

fût

croisillon

type

détails

datation  état  Typologie

## 3 iconographie

inscription  date

blason

écots, bubons, feuillages


statuaire

## 4 historique

histoire

plan terrier  cadastre napoléonien

**5 illustrations**



**6 références**

Clichés J. Verrier 2021

## 1 localisation

canton  commune  code   
lieu  précision   
nom

## 2 description

piédestal   
socle   
tablette   
matériaux   
géologie   
dé   
dimensions   
fût   
chapiteau entre le fût et le croisillon  
détails   
croisillon   
orné  
statuaire  
type   
datation  état  Typologie

## 3 iconographie

inscription  date   
blason   
écots,  
bubons,  
feuillages   
statuaire

## 4 historique

histoire

plan terrier  cadastre napoléonien

5 illustrations



6 références

Clichés J. Verrier 2021  
cartes postales 1910 collection privée  
Restauration de la Croix de Saint-Victor, 1981, n° 124, p. 73



## 1 localisation

canton  commune  code   
lieu  précision   
nom

## 2 description

piédestal   
socle   
tablette   
matériaux   
géologie   
dimensions   
dé   
fût   
croisillon   
type   
datation  état  Typologie   
détails

## 3 iconographie


inscription  date   
blason   
écots, bubons, feuillages   
statuaire

## 4 historique

histoire

plan terrier  cadastre napoléonien

**5 illustrations**



**6 références**

Clichés J. Verrier 2021