

1 localisation

canton commune code
lieu précision
nom

2 description

piédestal
socle
tablette
dé
fût
croisillon
type
datation Typologie
matériaux
géologie
dimensions
détails

3 iconographie

inscription date
blason
écots, bubons, feuillages
statuaire

4 historique

histoire

plan terrier cadastre napoléonien

5 illustrations



privée

6 références

clichés GRAL 2021

1 localisation

canton commune code
lieu précision
nom

2 description

piédestal matériaux
socle géologie
tablette
dé dimensions
fût détails
croisillon
type
datation Typologie

3 iconographie




inscription date
blason
écots, bubons, feuillages
statuaire

4 historique

histoire

plan terrier cadastre napoléonien

5 illustrations



sommet

6 références

clichés2021 GRAL

1 localisation

canton	10 Rive-de-Gier	commune	Dargoire	code	Drg2
lieu	bourg	précision	montée de l'église		
nom					

2 description

piédestal socle tablette		matériaux	pierre
		géologie	calcaire
dé		dimensions	
fût	cylindrique ; entièrement écoté	détails	croix monolithe remontée sur une tablette de schiste ; fût entièrement écoté avec un christ ; quelques traces de peinture
croisillon	écoté ; Christ		
type	chemin		
datation	XVIIIe	Typologie	AV

3 iconographie

inscription	titulus INRI	date	
blason			
écots, bubons, feuillages	écots sur fût et croisillon		
statuaire	Christ auréolé		

4 historique

histoire			
----------	--	--	--

plan terrier	montée église p.jpg	cadastre napoléonien	
--------------	---------------------	----------------------	--

5 illustrations



chemin

6 références

clichés2021 GRAL

1 localisation

canton	10 Rive-de-Gier	commune	Famay	code	Far1
lieu	côte 471	précision	vue sur Mapio mais lors du repérage juste un fût en ciment : détruite ?		
nom	croix de Muse				

2 description

piédestal		matériaux	pierre/métal
socle		géologie	
tablette		dimensions	
dé		détails	disparue
fût			
croisillon	fer		
type	carrefour		
datation	XVIIIe	Typologie	NR

3 iconographie






inscription		date	
blason			
écots, bubons, feuillages			
statuaire			

4 historique

histoire	vue sur Mapio mais lors du repérage juste un fût en ciment : détruite ?		
----------	---	--	--

plan terrier	mapio.jpg	cadastre napoléonien	
--------------	-----------	----------------------	--

5 illustrations



6 références

clichésMapio



1 localisation

canton commune code
lieu précision
nom

2 description

piédestal
socle
tablette
matériaux
géologie
dimensions
dé
fût
détails
croisillon
type
datation Typologie

3 iconographie





inscription date
blason
écots,
bubons,
feuillages
statuaire

4 historique

histoire

plan terrier cadastre napoléonien

5 illustrations



6 références

Dufour
clichés2021 GRAL

1 localisation

canton commune code
lieu précision
nom

2 description

piédestal
socle
tablette
matériaux
géologie
dimensions
dé
fût
croisillon
détails
type
datation Typologie

3 iconographie

inscription date
blason
écots, bubons, feuillages
statuaire

4 historique

histoire

plan terrier cadastre napoléonien

5 illustrations



carrefour

6 références

clichés2021 GRAL

1 localisation

canton	10 Rive-de-Gier	commune	Génilac	code	Gn11
lieu	la Cula	précision	carrefour de chemin allant à Saint-Martin-la-Plaine		
nom					

2 description

piédestal		matériaux	
socle		géologie	
tablette		dimensions	
dé	cubique	détails	monolithe remplacée
fût			
croisillon			
type	Monolithe		
datation	XVIIIe	Typologie	K

3 iconographie




inscription		date	
blason			
écots, bubons, feuillages			
statuaire			

4 historique

histoire	remplacée par une croix en fer (contact mairie Génilac)
----------	---

plan terrier		cadastre napoléonien	
--------------	--	----------------------	--

5 illustrations



6 références

clichés altitude rando



1 localisation

canton	10 Rive-de-Gier	commune	Grand Croix (La)	code	LGC1
lieu	rond point mairie	précision			
nom					

2 description

piédestal		matériaux	pierre/métal	
socle		géologie	grès	
tablette		dimensions		
dé			détails	conservation du piédestal et fragment du fût
fût				
croisillon				
type	eau			
datation	XVIe	Typologie	NR	

3 iconographie

inscription		date	1546
blason			
écots, bubons, feuillages			
statuaire			

4 historique

histoire 1546 : une grande croix, érigée au sommet de l'arche du Pont Vieux qui enjambe la rivière du Dorlay, donne son nom à un hameau de Saint-Paul-en-Jarez appelé "village de la grande croix". Cette croix se situait à la sortie de Lorette, à l'entrée du "village". XIXème siècle : pour faciliter les charrois (transport par charettes) de plus en plus nombreux, la croix est déplacée de son édification initiale à une dizaine de mètres de l'entrée du Pont. Au cours des décennies, elle finira par perdre son croisillon à cause des intempéries et de l'érosion.

1990 : restauration (sans reconstitution du croisillon) de la vieille croix, symbole de la ville. Après un traitement assurant une bonne protection contre les intempéries, la croix va être déplacée une fois de plus pour la rapprocher du centre de la ville. Elle sera finalement implantée vers l'Hôtel de Ville.

plan terrier	grand croixp.jpg	cadastre napoléonien	
--------------	------------------	----------------------	--

5 illustrations



eaux

6 références

clichés2021 GRAL

1 localisation

canton commune code
lieu précision
nom

2 description

piédestal
socle
tablette
matériaux
géologie
dé
dimensions
fût
détails
croisillon
type
datation Typologie

3 iconographie


inscription date
blason
écots, bubons, feuillages
statuaire

4 historique

histoire

plan terrier cadastre napoléonien

5 illustrations



carrefour

6 références

clichés2021 GRAL

1 localisation

canton	<input type="text" value="10 Rive-de-Gier"/>	commune	<input type="text" value="Saint-Joseph"/>	code	<input type="text" value="StJ2"/>
lieu	<input type="text" value="Melissieux 2"/>	précision	<input type="text"/>		
nom	<input type="text"/>				

2 description

piédestal socle tablette	<input type="text"/>	matériaux	<input type="text"/>
		géologie	<input type="text"/>
dé	<input type="text"/>	dimensions	<input type="text"/>
fût	<input type="text"/>	détails	<input type="text" value="remplacée"/>
croisillon	<input type="text"/>		
type	<input type="text" value="carrefour"/>		
datation	<input type="text" value="XVIIIe"/>	Typologie	<input type="text" value="NR"/>

3 iconographie




inscription	<input type="text"/>	date	<input type="text" value="1724"/>
blason	<input type="text"/>		
écots, bubons, feuillages	<input type="text"/>		
statuaire	<input type="text"/>		

4 historique

histoire	<input type="text" value="refaite en 1930"/>
----------	--

plan terrier	<input type="text"/>	cadastre napoléonien	<input type="text"/>
--------------	----------------------	----------------------	----------------------

5 illustrations



6 références



1 localisation

canton commune code
lieu précision
nom

2 description

piédestal
socle
tablette
matériaux
géologie
dé
dimensions
fût
détails
croisillon
type
datation Typologie

3 iconographie




inscription date
blason
écots, bubons, feuillages
statuaire

4 historique


histoire

plan terrier cadastre napoléonien

5 illustrations



carrefour



6 références

clichés2021 GRAL

1 localisation

canton	10 Rive-de-Gier	commune	Saint-Martin-la-Plaine	code	SMP2
lieu	Sicardière	précision			
nom					

2 description

piédestal	tablette chanfreinée date	matériaux	pierre/métal	
socle		géologie	grès	
tablette		dimensions		
dé			détails	remplacée
fût				
croisillon				
type				
datation	XVIIIe	Typologie	NR	

3 iconographie


inscription		date	1765
blason			
écots, bubons, feuillages			
statuaire			

4 historique

histoire			
----------	--	--	--

plan terrier		cadastre napoléonien	
--------------	--	----------------------	--

5 illustrations



6 références

cliché G Sab



1 localisation

canton commune code
lieu précision
nom

2 description

piédestal
socle
tablette
matériaux
géologie
dimensions
dé
fût
croisillon
type
datation Typologie
détails

3 iconographie


inscription date
blason
écots, bubons, feuillages
statuaire

4 historique

histoire

plan terrier cadastre napoléonien

5 illustrations



chemin

6 références

clichés2021 GRAL

1 localisation

canton	10 Rive-de-Gier	commune	Saint-Paul-en-Jarez	code	SPJ2
lieu	Rue des Fabriques	précision	sortie sud du bourg		
nom					

2 description

piédestal	tronconique	matériaux	pierre	
socle		géologie	granite	
tablette		dimensions	croix : 1.5 m piéta : 35 cm	
dé	cubique		détails	
fût	tronconique tore à la base du fût			
croisillon	omé cercle de billette autour au-dessous du croisillon			
type	carrefour			
datation	XVIIe	Typologie	H1	

3 iconographie



inscription	érigée par Arthaud Harenc de la Condamine	date	1605
blason			
écots, bubons, feuillages	feuillage extrémités du croisillon		
statuaire	piéta à l'est ; Christ à l'ouest ; 2 personnages de part et d'autre du Christ		

4 historique

histoire	carrefour de la route de Saint-Paul à Doizieux et du chemin vicinal de Famay
----------	--

plan terrier		cadastre napoléonien	
--------------	--	----------------------	--

5 illustrations



6 références

clichés2021 GRAL
Louis Bernard : Les croix du Forez
Condamin James. : Histoire de Saint-Chamond et de la seigneurie de Jarez, depuis les temps les plus reculés jusqu'à nos jours

1 localisation

canton commune code
lieu précision
nom

2 description

piédestal
socle
tablette
matériaux
géologie
dimensions
dé

fût
détails
croisillon
type
datation Typologie

3 iconographie

inscription date
blason
écots,
bubons,
feuillages
statuaire

4 historique

histoire

plan terrier cadastre napoléonien

5 illustrations



hameau

6 références

clichés2021 GRAL
Louis Bernard : Les croix du Forez

1 localisation

canton commune code
lieu précision
nom

2 description

piédestal
socle
tablette
matériaux
géologie
dé
dimensions
fût
détails
croisillon
type
datation Typologie

3 iconographie

inscription date
blason
écots,
bubons,
feuillages
statuaire

4 historique

histoire

plan terrier cadastre napoléonien

5 illustrations



6 références

clichés2021 GRAL
LouisBernard : Les croix du Forez

1 localisation

canton	10 Rive-de-Gier	commune	Tartaras	code	Trt1
lieu	bourg	précision			
nom	croix de la Bourdonne				

2 description

piédestal		matériaux	pierre		
socle		géologie	grès		
tablette		dimensions			
dé			détails		
fût					
croisillon					
type	épidémie				
datation	XVIe	Typologie	NR		

3 iconographie

inscription				date	1558
blason					
écots, bubons, feuillages					
statuaire					

4 historique

histoire	La croix originale datait de 1558, érigée probablement en protection contre la peste qui arriva malgré tout en 1564. Située à l'entrée du village, elle a été déplacée au début de la route de Caramontran en 1984.				
----------	---	--	--	--	--

plan terrier		cadastre napoléonien	
--------------	--	----------------------	--

5 illustrations



épidémie

6 références

clichés2021 GRAL
panneau explicatif sur la place du Planil