

1 localisation

canton	12 Roanne 2	commune	Riorges	code	Rig1
lieu	bourg	précision	devant l'église saint Martin		
nom					

2 description

piédestal socle tablette	piédestal maçonné d'un degré socle maçonné ; date tablette monolithe chanfreinée	matériaux	pierre		
		géologie	calcaire jaune		
dé		dimensions			
fût	tronconique scotie à la base ; astragale en partie basse et en partie haute ; se terminant octogonal par un atragal	détails			
croisillon	croix potencée statuaire				
type	place/carrefour				
datation	XVIIe	état	conservée/déplacée	Typologie	AV

3 iconographie

inscription		date	1623
blason			
écots, bubons, feuillages			
statuaire			

4 historique

histoire	sur napo croix au carrefour mais pas devant l'église ; donc probable déplacement
----------	--

plan terrier		cadastre napoléonien	A 1810
--------------	--	----------------------	--------

5 illustrations



6 références

AD42 cadastre 1810
clichés2022 MB

1 localisation

canton commune code
lieu précision
nom

2 description

piédestal
socle
tablette
matériaux
géologie
dé
dimensions
fût
détails
croisillon
type
datation état Typologie

3 iconographie



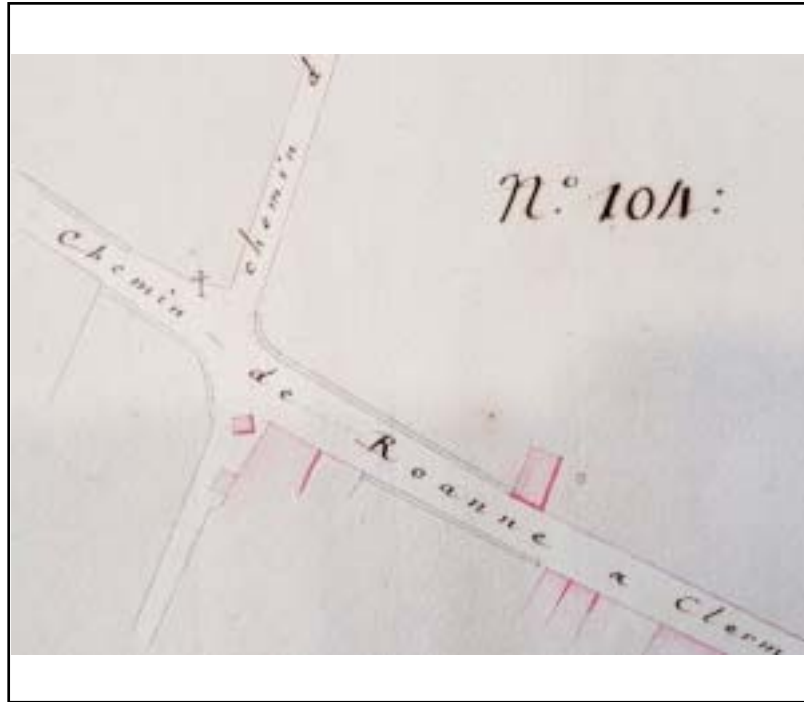



inscription date
blason
écots, bubons, feuillages
statuaire

4 historique

histoire

plan terrier cadastre napoléonien

5 illustrations



6 références

Plan géométrique de Commières, dressé par la Duchesse du Roannais, comtesse de la Feuillade, GUILLOT, 1759, Médiathèque de Roanne, G1E/28, n°8

1 localisation

canton commune code
lieu précision
nom

2 description

piédestal
socle
tablette
matériaux
géologie
dimensions
dé
fût
détails
croisillon
type
datation état Typologie

3 iconographie

inscription date
blason
écots, bubons, feuillages
statuaire

4 historique

histoire

plan terrier cadastre napoléonien

5 illustrations



6 références

Dumoulin Maurice et Gonnard Henri : Questionnaire historique et archéologique in Bulletin X SHA Diana LB
clichés2022 MB

1 localisation

canton	12 Roanne 2	commune	Villerest	code	Vst1
lieu	bourg	précision	milieu du rond point		
nom	croix de Laly				

2 description

piédestal	socle maçonné (visible sur CP) tablette monolithe chanfreinée (visible sur CP)	matériaux	pierre		
socle		géologie	calcaire jaune		
tablette		dimensions			
dé	cubique		détails		
fût	tronconique ; scotie à la base ; chapiteau au sommet décor				
croisillon	section ronde statuaire décor				
type	carrefour				
datation	XVIe	état	refaite	Typologie	G

3 iconographie

inscription		date	1508
blason			
écots, bubons, feuillages	ruban et titulus sur le fût ; rosace aux extrémités du croisillon		
statuaire	Christ et Vierge		

4 historique

histoire	<p>copie d'une croix de 1508</p> <p>Un accord est passé en 1235 entre Jacques prieur de Marcigny et Guy IV, comte de Forez qui précise la part du territoire dévolue aux co-seigneurs, délimitée par « 4 croix » et l'étendue de leurs pouvoirs respectifs</p> <p>Une croix y a été érigée à la fin du XVIe, début du XVIIe siècle. Monseigneur de Bellière, archevêque de Lyon de 1599 à 1604, accorde alors au curé de Villerest la permission d'en faire la bénédiction (Registre de catholicité, 1740 ; Arch. Com. De Villerest). Il ne subsiste actuellement de cette croix qu'une copie (Louis BERNARD, Les croix monumentales du Forez, Saint-Etienne, 1971)</p> <p>LB la classe dans les croix gothique du XVIe et la compare à celle de la Tourette dont le fût est enubanné</p>
----------	---

plan terrier		cadastre napoléonien	
--------------	--	----------------------	--

5 illustrations



6 références

Carte postale collection privée
LB
clichés2022 MB

1 localisation

canton commune code
lieu précision
nom

2 description

piédestal
socle
tablette
matériaux
géologie
dimensions
détails
dé
fût
croisillon
type
datation état Typologie

3 iconographie

inscription date
blason
écots,
bubons,
feuillages
statuaire

4 historique

histoire

plan terrier cadastre napoléonien

5 illustrations



6 références

AD42 cadastre 1863
clichés2022 MB

1 localisation

canton	12 Roanne 2	commune	Villereest	code	Vst3
lieu	bourg	précision	place du grand puits		
nom	croix du grand puits				

2 description

piédestal	piédestal de quatre degrés socle monolithe tablette monolithe à cavets	matériaux	pierre		
socle		géologie	calcaire jaune		
tablette		dimensions			
dé	octogonal aux angles en pointes de diamant	détails			
fût	tronconique ; base anneau octogonal astragale au sommet				
croisillon	octogonal				
type	carrefour				
datation	XVIIe	état	conservée	Typologie	G

3 iconographie



inscription		date	
blason			
écots, bubons, feuillages			
statuaire			

4 historique

histoire	<p>La place du Grand Puits, mentionnée en 1376, ou du Gauduit au XVIIIe siècle, était un lieu de carrefour où aboutissaient la Grand Rue, les chemins allant au Suchel de la Boierie et au port sur la Loire. Au centre, s'y trouvait la Croix du Grand Puits, point de référence dans le terrier de 1376, d'où partent les chemins en direction de différents lieux. Emplacement à Jean de Scola, prêtre, près des fortifications et de la route allant de la « barrière » à la Croix du Grand puits, Terrier, 1376, Arch. Dép. de la Loire, B 2077.</p> <p>Reconnaissance d'Ugonin Galle, pour ses maisons à Villereest, près de la route allant de la croix du Grand puits vers « lous Succhels ».</p> <p>Route allant de la croix du grand puits vers « Seignes ».</p> <p>Reconnaissance d'Alise, veuve de Jean Berelon pour maison « juxta iter per quod itur de mascello Villeresi versus crucem magni putei » (...près du chemin par lequel on va du marché de Villereest à la croix du grand puits..</p> <p>Reconnaissance de messire Martin Bonjour curé de Villereest, pour ses maisons, cours et jardins, près du chemin public allant « de cruce magni putei de Villeresio versus ecclesiam Sancti Sulpicii ». Terrier, 1376, Arch. dép. de la Loire, B 2077.</p>
----------	--

plan terrier		cadastre napoléonien	C2 1863
--------------	--	----------------------	---------

5 illustrations



6 références

AD42 cadastre 1863
AD42 : Terrier, 1376, B 2077
clichés2022 MB

1 localisation

canton	<input type="text" value="12 Roanne 2"/>	commune	<input type="text" value="Villereest"/>	code	<input type="text" value="Vst4"/>
lieu	<input type="text" value="Chavenne"/>	précision	<input type="text"/>		
nom	<input type="text"/>				

2 description

piédestal	<input type="text" value="socle maçonné
tablette monolithe chanfreinée"/>	matériaux	<input type="text" value="pierre/métal"/>		
socle		géologie	<input type="text" value="grès"/>		
tablette		dimensions	<input type="text"/>		
dé	<input type="text"/>		détails	<input type="text"/>	
fût	<input type="text" value="base du fût octogonal à fuseaux"/>				
croisillon	<input type="text" value="fer"/>				
type	<input type="text" value="carrefour"/>				
datation	<input type="text" value="XVIIIe"/>	état	<input type="text" value="modifiée"/>	Typologie	<input type="text" value="I"/>

3 iconographie





inscription	<input type="text"/>	date	<input type="text"/>
blason	<input type="text"/>		
écots, bubons, feuillages	<input type="text"/>		
statuaire	<input type="text"/>		

4 historique

histoire	<p>Une description nous en est fournie par l'accord signé en 1235 entre le comte de Forez et l'abbé de Marcigny, précisant les limites de Villereest marquées par quatre croix : «... du moulin de Coffolet et la goutte jusqu'au chemin d'Ouches, de là jusqu'à la croix de Chavenne, au-dessus de la chapelle Saint-Sulpice et de la croix jusqu'à la goutte Valeil jusqu'à la Loire.»</p> <p>Histoire de Villereest abbé Pilonchéry in Quelques légendes d'Urfé par Jean Canard</p>
----------	--

plan terrier	<input type="text"/>	cadastre napoléonien	<input type="text"/>
--------------	----------------------	----------------------	----------------------

5 illustrations



6 références

Histoire de Villerest abbé Pilonchéry in Quelques légendes d'Urfé par Jean Canard
clichés 2022 MB

1 localisation

canton	12 Roanne 2	commune	Villerest	code	Vst5
lieu		précision			
nom	croix des Rameaux				

2 description

piédestal socle tablette		matériaux			
		géologie			
dé		dimensions			
fût		détails			
croisillon					
type	carrefour				
datation		état	disparue	Typologie	NR

3 iconographie







inscription		date	
blason			
écots, bubons, feuillages			
statuaire			

4 historique

histoire	<p>48 - Reconnaissance de Jean Barbier pour trois coupées de jardin sis vers la Croix des Rameaux, près du chemin public allant de Villerest « apud domum monachorum alborum Benedictionis Dei, ex meridie » ; de Durand Baud, pour vigne sise « in clauso comitali », près de la route allant de la maison des moines blancs de la Bénisson-Dieu à Gorget, à l'ouest ; Terrier, 1465, Arch. dép. de la Loire, B 2079.</p> <p>Reconnaissance d'André Barbier, pour un jardin au territoire du « Suchel », près du chemin allant de la croix des Rameaux « ad puthem del Poyet », à l'est ; Terrier, 1465, Archives départementales de la Loire, B 2079.</p>
----------	---

plan terrier		cadastre napoléonien	
--------------	--	----------------------	--

5 illustrations



6 références

AD42 Terrier, 1465, B 2079

1 localisation

canton	12 Roanne 2	commune	Villereest	code	Vst6
lieu	Coffolet	précision	se situait au-dessous de l'emplacement de sa remplaçante		
nom					

2 description

piédestal socle tablette		matériaux	pierre		
dé		géologie	calcaire jaune		
fût		dimensions			
croisillon		détails			
type	carrefour				
datation	XVIIe	état	disparue	Typologie	NR

3 iconographie

inscription	<i>fict perir au combat dans la fleur de son age ; c'est Antoire d'Urfé par un coup malheureux</i>	date	
blason			
écots, bubons, feuillages			
statuaire			

4 historique

histoire	<p>Une description nous en est fournie par l'accord signé en 1235 entre le comte de Forez et l'abbé de Marcigny, précisant les limites de Villereest marquées par quatre croix : «... du moulin de Coffolet et la goutte jusqu'au chemin d'Ouches, de là jusqu'à la croix de Chavenne, au-dessus de la chapelle Saint-Sulpice et de la croix jusqu'à la goutte Valeil jusqu'à la Loire.»</p> <p>Nous ignorons aujourd'hui l'emplacement de la Goutte Desorigines à la création de la commune au nord de la ville, sur le bord du chemin de Coffolet, une croix en pierre jaune du XVIIe sur la base de laquelle on pouvait lire deux des vers de l'épithaphe composé par Anne d'Urfé pour son frère : fict perir au combat dans la fleur de son age ; c'est Antoire d'Urfé par un coup malheureux. La croix fut détruite une nuit par des malandrins</p> <p>Histoire de Villereest abbé Pilonchéry in Quelques légendes d'Urfé par Jean Canard</p>
----------	--

plan terrier		cadastre napoléonien	A4 1863
--------------	--	----------------------	---------

5 illustrations



6 références

Ad42 cadastre 1863

Médiathèque de Roanne : Plan géométrique de Commières, dressé par la Duchesse du Roannais, comtesse de la Feuillade, GUILLOT, 1759, G1E/28, n°2

Histoire de Villerest abbé Pilonchéry in Quelques légendes d'Urfé par Jean Canard

1 localisation

canton commune code
lieu précision
nom

2 description

piédestal
socle
tablette
matériaux
géologie
dé
dimensions
fût
détails
croisillon
type
datation état Typologie

3 iconographie





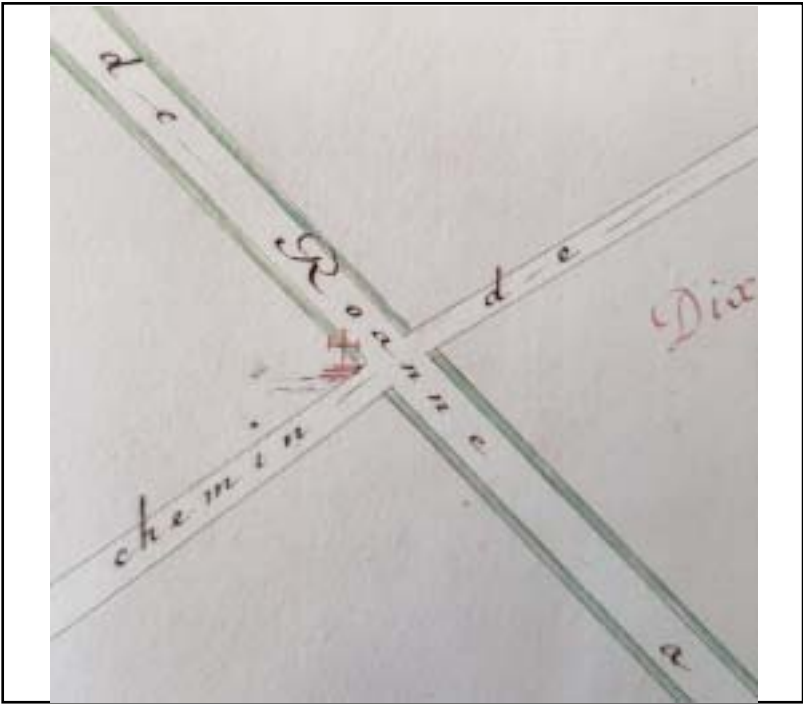

inscription date
blason
écots, bubons, feuillages
statuaire

4 historique

histoire

plan terrier cadastre napoléonien

5 illustrations



6 références

Médiathèque de Roanne : Plan géométrique de Commières, dressé par la Duchesse du Roannais comtesse de la Feuillade, GUILLOT 1759, G1E/28, n°2