

1 localisation

canton	13 Saint-Chamond	commune	Izieux	code	SCh1
lieu	Rue Pétin-Gaudet	précision			
nom	croix de Gayotti				

2 description

piédestal	tablette et socle monolithes modernes	matériaux	pierre		
socle		géologie	grès		
tablette		dimensions			
dé	cubique ; blason	détails			
fût	court ; tore à la base ; niche ; statuaire chapiteau ?				
croisillon	section ronde ; orné ; statuaire				
type	corporation				
datation	XVIIIe	état	complexe	Typologie	H1 ?

3 iconographie

inscription		date	1723
blason	dé : d'or semé de trèfles de sinople (Gayotti)		
écots, bubons, feuillages	croisillon : écoté		
statuaire	croisillon : Vierge fût : niche avec statue en bronze ; sur le dessin de condamin pas de niche mais personnage		

4 historique

histoire	<p>Croix de Gayotti du XVIIIe, rénovée en 1723 puis réédifiée en 1926 à la mémoire des morts de 14-18. Lacunaire : probablement plus haute avec chapiteau (visible sur le dessin de Condamin) Gayotti est le petit-fils d'une famille de mouliniers bolonais du milieu du XVe siècle, dont les parents ont émigré au Piémont. Privé de droit d'aînesse, il apprend que la ville de Lyon accueille des italiens œuvrant sur les fils d'or et soie et les rubans. Il installe alors trois moulins près du saut du Gier, sous la protection du château du Thoit, dépendant de la seigneurie de Toumon. Cette industrie se répandit dans les cantons de Saint-Chamond, Pélussin, Bourg-Argental : 6 mentionnés entre 1538/1586.</p> <p>Les mouliniers formaient dès le XVIe siècle une corporation à Saint-Chamond ; Henri IV donnait au mois de septembre 1600 aux maîtres fileurs et moliniers de soie des villes de Lyon, Saint-Chamond et lieux circonvoisins des lettres patentes portant confirmation de leurs règlements, articles et statuts ; le roi anobli les descendants d'Antoine.</p>
----------	---

plan terrier		cadastre napoléonien	
--------------	--	----------------------	--

5 illustrations



6 références

Condamin James : Histoire de Saint-Chamond et de la seigneurie de Jarez
clichés2022 PR

1 localisation

canton	13 Saint-Chamond	commune	Saint-Julien-en-Jarez	code	SCh10
lieu	Le Ban	précision			
nom	croix du Ban				

2 description

piédestal	mur de clôture tablette monolithe à cavets; blason	matériaux	pierre	
socle		géologie	grès	
tablette		dimensions		
dé				
fût				
croisillon	moderne	détails		
type	chemin			
datation	XVIIe	état	modifiée	
		Typologie	B	

3 iconographie

inscription	R.C	date	1631
blason	animal (agneau) surmonté d'une couronne		
écots, bubons, feuillages			
statuaire			

4 historique

histoire	<p>La croix de 1631 a été remplacée Il reste, sur la tablette, un écusson avec un animal, une couronne et les lettres RC ancienne croix (Condamin) : dé cubique surmonté d'un tore ; croisillon section ronde ; statuaire (Christ)</p> <p>Costa (de) Lyon - (Jeton 1703) Un agneau pascal Costar (de) Lyon - François, échevin de Lyon en 1703 D'azur, à l'agneau pascal d'argent. Puy de la Batie Forez De gueules, à un bélier passant d'argent.</p>
----------	--

plan terrier		cadastre napoléonien	
--------------	--	----------------------	--

5 illustrations



6 références

Condamin J. : Histoire de Saint-Chamond et de la seigneurie de Jarez depuis les temps les plus reculés jusqu'à nos jours
clichés 2022 PR

1 localisation

canton	13 Saint-Chamond	commune	Izieux	code	SCh11
lieu	La Sorlière	précision			
nom					

2 description

piédestal	tablette monolithe chanfreinée inscription date	matériaux	pierre		
socle		géologie	grès		
tablette		dimensions			
dé	cubique		détails	simple croisillon posé sur un mur de clôture	
fût					
croisillon	section carrée				
type	carrefour				
datation	XVIIIe	état	conservée	Typologie	B

3 iconographie






inscription	..I . B . P	date	1742
blason			
écots, bubons, feuillages			
statuaire			

4 historique

histoire			
----------	--	--	--

plan terrier		cadastre napoléonien	
--------------	--	----------------------	--

5 illustrations



6 références

Clichés2022 PR



1 localisation

canton	13 Saint-Chamond	commune	Saint-Martin-en-Coailieux	code	SCh12
lieu	Hermitage Marise	précision			
nom					

2 description

piédestal	piédestal de 5 degrés socle maçonné tablette monolithe chanfreinée	matériaux	pierre		
socle		géologie	grès		
tablette		dimensions			
dé	cubique		détails		
fût	tronconique ; tore à la base				
croisillon	section ronde				
type	chemin				
datation	XVIIIe	état	conservée	Typologie	K

3 iconographie

inscription				date	
blason					
écots, bubons, feuillages					
statuaire					

4 historique

histoire					
----------	--	--	--	--	--

plan terrier		cadastre napoléonien	
--------------	--	----------------------	--

5 illustrations



6 références

clichés2022 PR



1 localisation

canton	13 Saint-Chamond	commune	Izieux	code	SCh13
lieu	La Chabure	précision			
nom					

2 description

piédestal socle tablette		matériaux	pierre		
dé	cubique surmonté d'un tore ; inscription ; gravure	géologie	grès		
fût	tronconique surmonté d'un tore et d'un chapiteau	dimensions			
croisillon	section ronde statuaire	détails	posée sur un mur de clôture		
type	carrefour				
datation	XVIIIe	état	conservée	Typologie	H1

3 iconographie

inscription	dé : J8 ; titulus	date	
blason			
écots, bubons, feuillages	dé : croix gravée		
statuaire	Christ et Vierge sur console		

4 historique

histoire	restaurée en 1836 : date dans un losange sur le pilier du mur de clôture
----------	--

plan terrier		cadastre napoléonien	
--------------	--	----------------------	--

5 illustrations



6 références

Clichés2022 PR

1 localisation

canton	13 Saint-Chamond	commune	Saint-Julien-en-Jarez	code	SCh14
lieu	bois du Plâtre	précision			
nom	croix Parel				

2 description

piédestal	piédestal maçonné de deux degrés socle cubique ; inscription	matériaux	pierre		
socle		géologie	grès		
tablette		dimensions			
dé					
fût					
croisillon	simple croisillon section carrée inscription décors	détails			
type	commemoration				
datation	XVIIIe	état	conservée	Typologie	B

3 iconographie


inscription	STA BARBARA ORA PRO NOBIS 1702/STA MAGDALENA ORA PRO NOBIS/FRERE MATHIEU ANTOINE PAREL ERMITE DU MONT ST-GEORGES/1704	date	1702
blason			
écots, bubons, feuillages	croisillon : clous, couronne d'épines		
statuaire	niche avec Vierge		

4 historique

histoire			
----------	--	--	--

plan terrier		cadastre napoléonien	
--------------	--	----------------------	--

5 illustrations



6 références

clichés2023 PR
Histoire de Saint-Chamond Condamin

1 localisation

canton	13 Saint-Chamond	commune	Izieux	code	SCh15
lieu	chemin de Paradis	précision			
nom	croix des Combettes				

2 description

piédestal		matériaux	pierre		
socle		géologie	grès		
tablette		dimensions			
dé	cubique surmonté d'un tore ; inscriptions ; date		détails	posée sur le talus d'un chemin monolithe	
fût	section carré surmonté d'un astragale				
croisillon	section carrée statuaire				
type	chemin				
datation	XVIIIe	état	conservée	Typologie	K

3 iconographie


inscription	dé dans un cartouche : COP/1755	date	1755
blason			
écots, bubons, feuillages			
statuaire	Christ nimbé		

4 historique

histoire			
----------	--	--	--

plan terrier		cadastre napoléonien	
--------------	--	----------------------	--

5 illustrations



6 références

Clichés2022 PR

1 localisation

canton	13 Saint-Chamond	commune	Saint-Martin-en-Coailieux	code	SCh16
lieu	devant l'église	précision	devant l'église		
nom					

2 description

piédestal socle tablette	piédestal, socle, tablette monolithes	matériaux	pierre		
dé	cubique	géologie	grès		
fût	tronconique ; tore à la base ; chapiteau carré au sommet sur un tore	dimensions			
croisillon	section ronde	détails			
type	cimetière				
datation	XVIIIe	état	conservée	Typologie	H1

3 iconographie






inscription		date	
blason			
écots, bubons, feuillages			
statuaire			

4 historique

histoire			
----------	--	--	--

plan terrier		cadastre napoléonien	
--------------	--	----------------------	--

5 illustrations



6 références

clichés2022 PR

1 localisation

canton	13 Saint-Chamond	commune	Saint-Martin-en-Coailieux	code	SCh17
lieu		précision			
nom	croix de Pizays				

2 description

piédestal	socle monolithe tablette monolithe à cavets	matériaux	pierre/métal		
socle		géologie	grès		
tablette		dimensions			
dé	cubique ; inscription ; date		détails		
fût	tronconique ; tore à la base				
croisillon					
type	careffour				
datation	XVIIe	état	modifiée	Typologie	H1

3 iconographie



inscription		date	1629
blason			
écots, bubons, feuillages			
statuaire			

4 historique

histoire			
----------	--	--	--

plan terrier		cadastre napoléonien	
--------------	--	----------------------	--

5 illustrations



6 références

clichés2022 PR

1 localisation

canton commune code

lieu précision

nom

2 description

piédestal

socle

tablette

dé

fût

croisillon

type

matériaux

géologie

dimensions

détails

datation état Typologie

3 iconographie

inscription date

blason

écots, bubons, feuillages






statuaire

4 historique

histoire

plan terrier cadastre napoléonien

5 illustrations



6 références

Condamin J. : Histoire de Saint-Chamond et de la seigneurie de Jarez depuis le temps les plus reculés jusqu'à nos jours
clichés 2022 PR

1 localisation

canton	13 Saint-Chamond	commune	Izieux	code	SCh19
lieu	Colline du Paradis	précision	Localisée approximativement		
nom					

2 description

piédestal		matériaux	pierre			
socle		géologie	grès			
tablette		dimensions				
dé			détails			
fût						
croisillon						
type	sommet					
datation	XVIIe	état	disparue		Typologie	NR

3 iconographie








inscription	DEUS AMANTES AMANTIUM DEUS	date	1613
blason			
écots, bubons, feuillages			
statuaire			

4 historique

histoire			
----------	--	--	--

plan terrier		cadastre napoléonien	
--------------	--	----------------------	--

5 illustrations



6 références

LB
clichés2022 PR

1 localisation

canton	13 Saint-Chamond	commune	Izieux	code	SCh2
lieu	rue Gallieni	précision			
nom	croix Gallieni				

2 description

piédestal	piédestal et socle maçonnés tablette monolithe chanfreinée	matériaux	pierre		
socle		géologie			
tablette		dimensions			
dé	cubique	déails			
date					
fût	tronconique ; tore à la base				
croisillon	section ronde				
type	carrefour				
datation	XVIIIe	état	déplacée	Typologie	K

3 iconographie

inscription		date	1751
blason			
écots, bubons, feuillages			
statuaire			

4 historique

histoire	Près du passage à niveau, déplacée en 1952
----------	--

plan terrier		cadastre napoléonien	
--------------	--	----------------------	--

5 illustrations



6 références

Condamin James : Histoire de Saint-Chamond et de la seigneurie de Jarez
clichés2022 PR

1 localisation

canton	13 Saint-Chamond	commune	Saint-Chamond	code	SCh20
lieu	8 rue pasteur	précision			
nom					

2 description

piédestal		matériaux			
socle		géologie			
tablette		dimensions			
dé		détails			
fût					
croisillon					
type	place				
datation	XVIIIe	état	disparue	Typologie	NR

3 iconographie





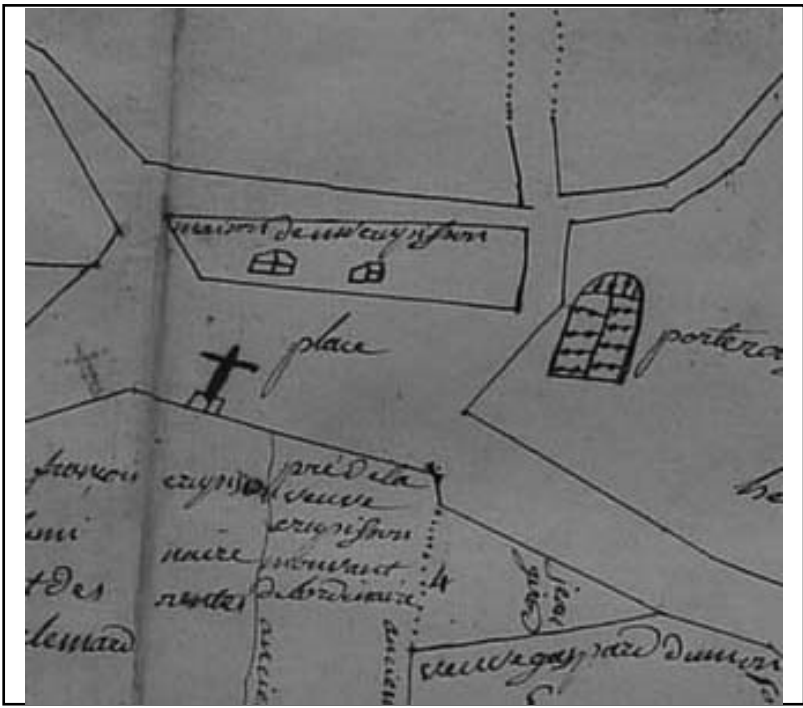
inscription		date	
blason			
écots, bubons, feuillages			
statuaire			

4 historique

histoire	Elle se situait au niveau du n° 8 rue Pasteur actuel et se trouvait juste au devant des anciens fossés de la ville non loin de la porte du Rousset terrier st chamond
----------	---

plan terrier	XVIIIe	cadastre napoléonien	
--------------	--------	----------------------	--

5 illustrations



6 références

SHADiana St Chamond XVIIIe 1E1 cote 323
clichés2022 PR

1 localisation

canton commune code
lieu précision
nom

2 description

piédestal
socle
tablette
matériaux
géologie
dimensions
dé
date
fût
croisillon
détails
type
datation état Typologie

3 iconographie

inscription date
blason
écots, bubons, feuillages
statuaire

4 historique

histoire

plan terrier cadastre napoléonien

5 illustrations



6 références

clichés2023 PR

1 localisation

canton	13 Saint-Chamond	commune	Saint-Julien-en-Jarez	code	Sch22
lieu	croix rouge	précision			
nom	croix rouge				

2 description

piédestal		matériaux	pierre/bois		
socle		géologie			
tablette		dimensions			
dé	inclus dans le socle	détails			
fût					
croisillon					
type	carrefour				
datation	XVIIe	état	disparue	Typologie	NR

3 iconographie





inscription		date	1683
blason			
écots, bubons, feuillages			
statuaire			

4 historique

histoire	Croix originale de 1683, restaurations en 1949 et 1984 date douteuse : 1602/1682/1683 ?
----------	--

plan terrier		cadastre napoléonien	
--------------	--	----------------------	--

5 illustrations



6 références

clichés2023 PR

1 localisation

canton commune code
lieu précision
nom

2 description

piédestal
socle
tablette
matériaux
géologie
dimensions
dé
fût
croisillon
détails
type
datation état Typologie

3 iconographie

inscription date
blason
écots, bubons, feuillages
statuaire

4 historique

histoire

plan terrier cadastre napoléonien

5 illustrations



6 références

clichés2023 PR

1 localisation

canton	13 Saint-Chamond	commune	Izieux	code	Sch24
lieu	Les Egauds	précision			
nom					

2 description

piédestal		matériaux			
socle		géologie			
tablette		dimensions			
dé		détails			
fût					
croisillon					
type	carrefour				
datation	XVIIIe	état	remplacée	Typologie	NR

3 iconographie






inscription		date	1741
blason			
écots, bubons, feuillages			
statuaire			

4 historique

histoire	Croix de 1741 remplacée et restaurée en 1997 par les Amis du Vieux St-Chamond
----------	---

plan terrier		cadastre napoléonien	
--------------	--	----------------------	--

5 illustrations



6 références

cliché GS



1 localisation

canton	<input type="text" value="13 Saint-Chamond"/>	commune	<input type="text" value="Saint-Martin-en-Coailieux"/>	code	<input type="text" value="Sch25"/>
lieu	<input type="text" value="Ravacholière"/>	précision	<input type="text"/>		
nom	<input type="text" value="croix de la Machure"/>				

2 description

piédestal	<input type="text"/>	matériaux	<input type="text"/>		
socle		géologie	<input type="text"/>		
tablette		dimensions	<input type="text"/>		
dé	<input type="text"/>	détails	<input type="text"/>		
fût	<input type="text"/>				
croisillon	<input type="text"/>				
type	<input type="text" value="carrefour"/>				
datation	<input type="text" value="XVIIe"/>	état	<input type="text" value="remplacée"/>	Typologie	<input type="text" value="NR"/>

3 iconographie






inscription	<input type="text"/>	date	<input type="text" value="1658"/>
blason	<input type="text"/>		
écots, bubons, feuillages	<input type="text"/>		
statuaire	<input type="text"/>		

4 historique

histoire	<p>Le socle est daté de 1658</p> <p>Le R 1920 indique la date de la restauration par le curé Bertail</p>
----------	--

plan terrier	<input type="text"/>	cadastre napoléonien	<input type="text"/>
--------------	----------------------	----------------------	----------------------

5 illustrations



6 références

cliché GS

1 localisation

canton	13 Saint-Chamond	commune	Izieux	code	SCh3
lieu	Rue Royet de la Bastie	précision	Rue Royet de la Bastie x rue de la font bénite		
nom	croix de la font bénite				

2 description

piédestal	socle et tablette moderne	matériaux	pierre		
socle		géologie	grès		
tablette		dimensions			
dé	cubique	dé			
date		dé			
fût	cylindrique	dé			
	tore à la base	dé			
croisillon	section ronde	dé			
	cercle au centre	dé			
type	carrefour				
datation	XVIIIe	état	conservée	Typologie	K

3 iconographie



inscription		date	1710
blason			
écots, bubons, feuillages			
statuaire			

4 historique

histoire	
----------	--

plan terrier		cadastre napoléonien	
--------------	--	----------------------	--

5 illustrations



6 références

clichés2022 PR

1 localisation

canton	13 Saint-Chamond	commune	Saint-Chamond	code	SCh4
lieu	place de l'égalité	précision			
nom	croix de Beaujeu				

2 description

piédestal	socle maçonné tablette monolithe moulurée	matériaux	pierre		
socle		géologie	grès		
tablette		dimensions			
dé	cubique		détails	grès différent pour le croisillon	
fût	tronconique surmonté d'un chapiteau carré				
croisillon	section ronde se terminant en pointe statuaire				
type	carrefour				
datation	XVIIIe	état	déplacée	Typologie	H1

3 iconographie

inscription	titulus	date	
blason			
écots, bubons, feuillages			
statuaire	Christ		

4 historique

histoire	ancien nom de la place croix de Beaujeu ; carte postale ; croix déplacée ; 1708 : le chemin de la croix de Beaujeu (terrier Giller p. 94) ; site de la mairie
----------	---

plan terrier		cadastre napoléonien	
--------------	--	----------------------	--

5 illustrations



6 références

site internet mairie de Saint-Chamond
clichés2022 PR

1 localisation

canton	13 Saint-Chamond	commune	Izieux	code	SCh5
lieu	Fouay	précision			
nom					

2 description

piédestal	piédestal, 2 degrés maçonné socle maçonné tablette monolithe à cavets	matériaux	pierre/métal	
socle		géologie	grès	
tablette		dimensions		
dé				
fût	cassé	détails		
croisillon				
type	chemin			
datation	NR	état	modifiée	
		Typologie	NR	

3 iconographie




inscription				date	
blason					
écots, bubons, feuillages					
statuaire					

4 historique

histoire					
----------	--	--	--	--	--

plan terrier		cadastre napoléonien	
--------------	--	----------------------	--

5 illustrations



6 références

clichés2022 PR



1 localisation

canton	13 Saint-Chamond	commune	Saint-Julien-en-Jarez	code	SCh6
lieu	La Jalabertière	précision			
nom					

2 description

piédestal	socle maçonné tablette monolithe chanfreinée	matériaux	pierre		
socle		géologie	granite		
tablette		dimensions			
dé	cubique ; inscriptions ; date ; blason		détails	monolithe	
fût	cylindrique : tore à la base				
croisillon	section ronde				
type	carrefour				
datation	XVIe	état	conservée	Typologie	K

3 iconographie




inscription	9 mai 1594 et l'inscription PER SIGNUM CRUCIS DE INIMICIS NOSTRIS LIBERA NOS DEUX NOSTER ; (Par le signe de la Croix, notre Dieu, libère-nous de nos ennemis)	date	1594
blason	d'or, à la bande d'azur, chargée de trois étoiles d'or, accompagnée de deux trèfles de sinople (Gayot de la Bussière)		
écots, bubons, feuillages			
statuaire			

4 historique

histoire			
----------	--	--	--

plan terrier		cadastre napoléonien	
--------------	--	----------------------	--

5 illustrations



6 références

clichés2022 PR

1 localisation

canton	13 Saint-Chamond	commune	Izieux	code	SCh7
lieu	La Bouchardière	précision			
nom					

2 description

piédestal	piédestal maçonné de 3 degrés socle et tablette monolithe	matériaux	pierre		
socle		géologie	grès		
tablette		dimensions			
dé	dé cubique aux angles abattus en feuilles surmonté d'un anneau octogonal à moulure droite	détails	forte altération du grès		
fût	tronconique surmonté d'un chapiteau				
croisillon	section ronde statuaire				
type	carrefour				
datation	XVIIe	état	conservée	Typologie	H1

3 iconographie

inscription	INRI	date	
blason			
écots, bubons, feuillages			
statuaire	Christ et Vierge très altérée		

4 historique

histoire			
----------	--	--	--

plan terrier		cadastre napoléonien	
--------------	--	----------------------	--

5 illustrations



6 références

Clichés2022 PR

1 localisation

canton	13 Saint-Chamond	commune	Izieux	code	SCh8
lieu	L'Ollagnière	précision			
nom					

2 description

piédestal socle tablette	posée sur le talus d'un chemin socle/tablette cassé ; inscription ; écu dans blason au centre	matériaux	pierre/métal			
		géologie	grès			
dé	cubique inscription ; date	dimensions				
fût	tronconique surmonté d'un astragale	détails				
croisillon	fer					
type	chemin					
datation	XVIIe	état	modifiée		Typologie	H1

3 iconographie

inscription	CG 1806 ; 165*	date	165*
blason	écu sur le tout au chef falcé de six pièces accompagné de six besants en pointe		
écots, bubons, feuillages			
statuaire			

4 historique

histoire	croix probablement restaurée en 1806
----------	--------------------------------------

plan terrier		cadastre napoléonien	
--------------	--	----------------------	--

5 illustrations



6 références

Clichés2022 PR

1 localisation

canton	13 Saint-Chamond	commune	Saint-Julien-en-Jarez	code	SCh9
lieu	Peyrard	précision			
nom	croix Mazonod				

2 description

piédestal	socle maçonné tablette monolitje à cavets	matériaux	pierre		
socle		géologie	grès		
tablette		dimensions			
dé	cubique ; date ; blason		détails		
fût	cylindrique ; triple tore à la base ; chapiteau au sommet				
croisillon	section ronde				
type	chemin				
datation	XVIIe	état	conservée	Typologie	H1

3 iconographie

inscription		date	1627
blason	Mazonod : d'azur à 3 molettes d'éperon d'or 2 et 1, au chef d'or chargé de 3 bandes de gueule		
écots, bubons, feuillages			
statuaire			

4 historique

histoire			
----------	--	--	--

plan terrier		cadastre napoléonien	
--------------	--	----------------------	--

5 illustrations



6 références

clichés2022 PR