

1 localisation

canton	6 Firminy	commune	Firminy	code	Fm1
lieu	Chazeaux	précision	carrefour rue de Chazeaux x rue de la font du loup ; angle de maison		
nom					

2 description

piédestal	piédestal maçonné tablette monolithe à cavet	matériaux	pierre/métal			
socle		géologie	grès			
tablette		dimensions				
dé	dé cubique daté	détails				
fût	cylindrique ? tore à la base					
croisillon						
type	carrefour					
datation	XVIIe	état	modifiée		Typologie	H1

3 iconographie

inscription	dans un cartouche BC et la date	date	1571
blason			
écots, bubons, feuillages			
statuaire			

4 historique

histoire			
----------	--	--	--

plan terrier		cadastre napoléonien	B2 1829
--------------	--	----------------------	---------

5 illustrations



6 références

Clichés J. Verrier 2021
AD 42 cadastre 1829

1 localisation

canton	<input type="text" value="6 Firminy"/>	commune	<input type="text" value="Firminy"/>	code	<input type="text" value="Fm2"/>
lieu	<input type="text" value="La Chaux"/>	précision	<input type="text"/>		
nom	<input type="text"/>				

2 description

piédestal socle tablette	<input type="text"/>	matériaux	<input type="text"/>		
dé	<input type="text"/>	géologie	<input type="text"/>		
fût	<input type="text"/>	dimensions	<input type="text"/>		
croisillon	<input type="text"/>	détails	<input type="text"/>		
type	<input type="text" value="carrefour"/>				
datation	<input type="text" value="NR"/>	état	<input type="text" value="disparue"/>	Typologie	<input type="text" value="NR"/>

3 iconographie






inscription	<input type="text"/>	date	<input type="text"/>
blason	<input type="text"/>		
écots, bubons, feuillages	<input type="text"/>		
statuaire	<input type="text"/>		

4 historique

histoire	<p>Elle se situait au carrefour du chemin de la Chaux au prieuré de Firminy x route de Saint-Etienne au Puy : actuellement rue actuelle du Marché prolongée par la rue Verdier</p>
----------	--

plan terrier	<input type="text"/>	cadastre napoléonien	<input type="text" value="B 1829"/>
--------------	----------------------	----------------------	-------------------------------------

5 illustrations



6 références

AD42 L987 Plan du Prieuré de Fiminy
AD42 cadastre 1829

1 localisation

canton	<input type="text" value="6 Firminy"/>	commune	<input type="text" value="Firminy"/>	code	<input type="text" value="Fm3"/>
lieu	<input type="text" value="LogisNeuf"/>	précision	<input type="text"/>		
nom	<input type="text"/>				

2 description

piédestal socle tablette	<input type="text"/>	matériaux	<input type="text"/>		
dé	<input type="text"/>	géologie	<input type="text"/>		
fût	<input type="text"/>	dimensions	<input type="text"/>		
croisillon	<input type="text"/>	détails	<input type="text"/>		
type	<input type="text" value="carrefour"/>				
datation	<input type="text" value="NR"/>	état	<input type="text" value="disparue"/>	Typologie	<input type="text" value="NR"/>

3 iconographie






inscription	<input type="text"/>	date	<input type="text"/>
blason	<input type="text"/>		
écots, bubons, feuillages	<input type="text"/>		
statuaire	<input type="text"/>		

4 historique

histoire	<p>Elle se situait au carrefour du chemin d'Unieux à Firminy x route de Saint-Etienne au Puy : actuellement rue Martin Bernard prolongée par la rue de la Loire</p>
----------	---

plan terrier	<input type="text"/>	cadastre napoléonien	<input type="text"/>
--------------	----------------------	----------------------	----------------------

5 illustrations



6 références

AD42 L987 Plan du Prieuré de Fiminy



1 localisation

canton	6 Firminy	commune	Fraisses	code	Frs1
lieu	Le Pin	précision			
nom	Croix du Pin				

2 description

piédestal socle tablette	piédestal et socle maçonnés tablette monolithe moulurée	matériaux	pierre/métal		
dé	cubique	géologie	grès		
fût	cylindrique ; tore à la base	dimensions			
croisillon		détails			
type	carrefour				
datation	XVIIIe	état	modifiée	Typologie	H1

3 iconographie


inscription		date	
blason			
écots, bubons, feuillages			
statuaire			

4 historique

histoire			
----------	--	--	--

plan terrier		cadastre napoléonien	
--------------	--	----------------------	--

5 illustrations



6 références

Cliché J. Verrier 2021



1 localisation

canton	6 Firminy	commune	Saint-Paul-en-Comillon	code	SPC1
lieu	chemin de la croix du poirier	précision			
nom	croix du poirier				

2 description

piédestal	socle maçonné tablette monolithe chanfreinée	matériaux	pierre				
socle		géologie	grès				
tablette		dimensions					
dé	cubique	détails	cerclage entre le fût et le chapiteau				
fût	cylindrique ; tore à la base						
croisillon	section ronde chapiteau daté entre le fût et le croisillon						
type	carrefour	datation	XVIIe	état	conservée	Typologie	H1

3 iconographie




inscription		date	1656
blason			
écots, bubons, feuillages			
statuaire			

4 historique

histoire			
----------	--	--	--

plan terrier		cadastre napoléonien	section B1834
--------------	--	----------------------	---------------

5 illustrations



6 références

Cliché J. Verrier 2021
AD42 cadastre 1834

1 localisation

canton	6 Firminy	commune	Saint-Paul-en-Comillon	code	SPC2
lieu	La Soulière	précision			
nom					

2 description

piédestal	socle maçonné tablette monolithe chanfreinée	matériaux	pierre/bois	
socle		géologie	grès	
tablette		dimensions		
dé	cubique		détails	
fût	cylindrique ; tore à la base			
croisillon	bois			
type	carrefour			
datation	XVIIIe	état	modifiée	
		Typologie	H1	

3 iconographie

inscription		date	
blason			
écots, bubons, feuillages			
statuaire			

4 historique

histoire			
----------	--	--	--

plan terrier		cadastre napoléonien	section B1834
--------------	--	----------------------	---------------

5 illustrations



6 références

Cliché J. Verrier 2021
AD42 cadastre 1834

1 localisation

canton	<input type="text" value="6 Firminy"/>	commune	<input type="text" value="Unieux"/>	code	<input type="text" value="Ux1"/>
lieu	<input type="text" value="la Croix de Marlet"/>	précision	<input type="text"/>		
nom	<input type="text" value="croix de Marlet"/>				

2 description

piédestal	<input type="text"/>	matériaux	<input type="text" value="pierre"/>		
socle		géologie	<input type="text" value="grès"/>		
tablette		dimensions	<input type="text"/>		
dé	<input type="text"/>	détails	<input type="text" value="posée sur un mur de clôture"/>		
fût	<input type="text"/>				
croisillon	<input type="text"/>				
type	<input type="text" value="careffour"/>				
datation	<input type="text" value="XVIIIe"/>	état	<input type="text" value="complexe"/>	Typologie	<input type="text" value="NR"/>

3 iconographie




inscription	<input type="text"/>	date	<input type="text"/>
blason	<input type="text"/>		
écots, bubons, feuillages	<input type="text"/>		
statuaire	<input type="text"/>		

4 historique

histoire	<input type="text" value="est-elle en place ?
est-ce une réutilisation ?"/>
----------	---

plan terrier	<input type="text"/>	cadastre napoléonien	<input type="text"/>
--------------	----------------------	----------------------	----------------------

5 illustrations



6 références

clichés JV 2021

